



Admissible under Rule 2:
 duly stamped under Indian Stamp
 Act 1899 as amended by Act III
 of 1922 and section 32 (i) of
 Calcutta Improvement Act 1911
 Schedule I, A. No 23

Rs.	As
Stamp Duty paid under the Indian Stamp Act as amended by Act III of 1922.....	60 -
Additional Duty paid under the Calcutta Improvement Act.....	74 - 4
Paid in excise.....	1 - 4
Total.....	135 - 8

~~Not valid as stamp~~
 A 18/-
 19/2/19
 19/1/19
 Sanjeev Kumar Banerjee

৩৭১৫১১০ টাকার সাক্ষর বিক্রয় কোবালা ।

কোবালা গৃহিণী

শ্রীমতী লক্ষ্মীবাহী দেবী
 জগন্নেত্রী বক্রেশ্বর চট্টোপাধ্যায়
 জাতি ব্রাহ্মণ তপুশা গৃহস্থালী
 নং ২১৫২ নং বিজয়গড়, যাদবপুর
 থানা টাঙ্গিগঞ্জ সদর, জেলা ২৪
 পরগনা ।

কোবালা দাতা

শ্রী নরেন্দ্রনাথ কুমার বন্দ্যোপাধ্যায়
 পিতা শ্রী শরৎ চন্দ্র বন্দ্যোপাধ্যায়
 জাতি হিন্দু পেশা চাকরী
 নং ২৬ নং বিডন স্ট্রীট,
 মহরু কলিকাতা ।

কাল্য ব্যায়ক মিডিয়ান স্কুলের জমি জমাবু সাক্ষর বিক্রয় কোবালা
 পত্র মিদল কার্যক্রমগে, জেলা ২৪ পরগনা, পরগনা থানা, থানা টাঙ্গিগঞ্জ
 সদর, টাঙ্গিগঞ্জ মিউনিসিপ্যালিটি হাল কলিকাতা রূপোবেশান জু. মসজিদ

1 e 100

1 e 35

1 e 0-8

135-8-0

2477

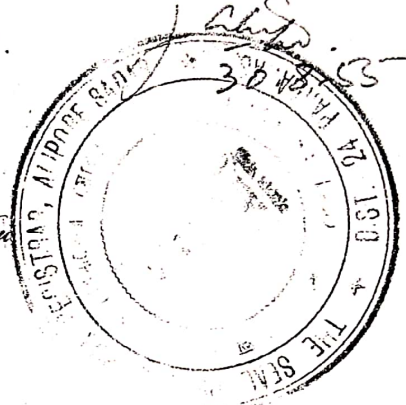
Mrs. Lakshmi Devi

D.O.

2/51, Birjipur, Jadarpara,
Tallajunge

30.8.55.

Presented for registration at
... 11/40 A.M. or P.M. on the
of ... 1st Feb. 1955 at the office
of the Sub-Registrar Alipore Sadar
by ... Santosh Kumar Banerji
Executive or claimant or attorney
for ... under
a Power of attorney No
for 19 ... authenticated by the
Sub-Registrar of



Santosh Kumar Banerji

Sub-Registrar Alipore
Sadar.

Santosh Kumar Banerji
son of Late Sarat
Chandra Banerji of
26, Beedout Street
Thapa
District Calcutta
By caste Hindu
BY profession Landholder



Santosh Kumar Banerji

Rs. 324/- Three hundred two
is p. hundred fourteen &
by ... Santosh Kumar Banerji
to ...

Name Ananda Nay
Pander,
Alipore.

Ananda Nay
son of ...
of ...
Thana ...
District ...
By caste ...
profession ...

Sub-Registrar Alipore
Sadar.



2

Sambal Kumar Banerjee

মোজা বাদে বায়ুপুত্র গ্রামের সেটেলমেন্টের ২৫৯ নং ঋত্বিয়ানের ১২১ এক শত
 এক্স দাগের ১'৫১ এক এক্স এক্স শতক বাগান জমি সহ ৩০ অন্যান্য জমি মোট
 ৭১৩ শত বিঘা পাট কাঠা জমি বাদে বায়ুপুত্র নিবানী নৈখ মরুল বৃহমান
 নন্দবের সুত্র দখলী সম্পত্তি থাকে । উক্ত মরুল বৃহমান নন্দবের পুত্র সফিদ
 নন্দব তাহার পিতার নিকট উক্ত জমা জমি বেজেন্টাবী কৃত কোবালা মূল
 মূল বিগত হৈ ২৮১১২০ তাবিখে ঋত্বিদ কবুতঃ মালিক জমিদারঃ সোবেয়ায় নিজ
 নাম পত্তন কবুতঃ উহাতে ষোল আনা বুরমে ও অন্যান্য বিকৃত সুত্র সুত্রান ও
 দখলিকারু থাকাবনায় উক্ত ঋত্বিদা জমা জমি হইতে ৪১ একচত্বিশ শতক জমি
 তাহার ভ্রাতা সফিদিন নন্দবের নিকট বেজেন্টাবী কৃত কোবালা মূল বিগত
 হৈ ২৯১৫১৪০ তাবিখে বিক্রয় কবিয়া তদন এবং ঐ ঋত্বিদা জমি হইতে ১২১ এক
 শত এক্স নং দাগের জমি হইতে ৩৬ ছয়ষষ্টি শতংশ জমি গত হৈ ১১৬১৪০
 তাবিখে ঐ বিষয় দায় বেগিলকে উপযুক্ত গণে সাক কোবালা মূল বিক্রয় কবিয়া
 দিয়া নিঃসৃত্ত্ব হইয়ন এবং বঙ্গী ২৫৯ নং ঋত্বিয়ানের ১২১ এক শত এক্স দাগের
 ৮৫ পঁচান্নী শতক , ২৬০ নং ঋত্বিয়ানের ১১৯ এক শত উনিশ দাগের ১৮ পাঠাব

1c 100
1c 35
1c 0-8-0
135-8-0

2477

Sr. Lakshmi

Rani Devi

2/51 Bijoy Sar, Daldapara

Tallypungst.

Collectorate,
Treasury,
30.8.1955.

Alipore
30.8.55.



[Signature]
Sub-Registrar Alipore
Sadar.

সম্পাদন ও বেজেটোবি কবিতা দেন ।

অতঃপর উক্ত সেক্টর গঠন এও বিগডিং সোনাইটী সিমেন্টে
কোম্পানী জাহাদেব উল্লিখিত ঋণিদা জমা জমিতে সুস্বাদন ও দখলকার্য থাকা-
বন্যায় উহা হইতে $^{\circ} ৩৩ \frac{১}{২}$ নাড়ে তেজি মজার আমি অত্র দলিল দাতা আমাকে
গত ইং ১০১৮১৪৩ তারিখে এককর্তা বেজেটোবি কৃত কোবালা মুলে উপযুক্ত পণ
বাহা গৃহণে বিক্রয় কবিতা ঐ জমি হইতে নিঃসৃত্ত ও দখলচ্যুত হইয়ন এবং আমি
অত্র দলিল দাতা ঋণিদা অত্র মালেক জমিদার সবকাবে নিজ নাম পত্তন ক্রমে
যথাবীতি খাজনাদি আদায়ে দাখিলা প্রাপ্ত ঐ ঋণিদা জমিতে সুস্বাদন ও দখল-
কার্য আছি এবং পবে উল্লিখিত শ্রমতী বিভাবতী বন্য নিরুত হইতে ১২১ নং এক
শত এক্স দাগেব তদীয় ঋণিদা জমির মধ্য হইতে $^{\circ} ৩৩ \frac{১}{২}$ নাড়ে তিন শত্ৰু জমি
বিগত ইংবাজি ২০১২১৫১ তারিখে উপযুক্ত পণে সাক কোবালা মুলে ঋণিদা কবি
য়া জমিদার সবকাবে অননুযায়ী নিজ নাম পত্তনে খাজনাদায়ে সুস্বাদন ও দখলকার্য
হইতেছি । প্রকাশ থাকে যে , উক্ত ইং ২০১২১৫১ তারিখেব কোবালাব বয়ানে
ভূন থাকায় তাহা উক্ত শ্রমতী বিভাবতী বন্য দ্বাবা ইং ১৪১৯১৫০ তারিখেব
সম্পাদিত এবং ইং ১৫১৯১৫০ তারিখেব বেজেটোবি কৃত দলিলেব দ্বাবা সংশো-
ধন কবিতা সহীয়াছি । এইক্স আমি উক্ত ১২১ এক শত এক্স নম্বর দাগেব তমোট
জমির মধ্য কৃত চিহ্নিত মতে $^{\circ} ৩৩ \frac{১}{২}$ শত্ৰু ও $^{\circ} ৩৩ \frac{১}{২}$ শত্ৰু তমোট $^{\circ} ৩৭$ সীইমি
শত্ৰু আমাব ঋণিদা জমিতে মালিক সুস্বাদন ও দখলকার্য থাকাবন্যায় ঐ জমির মধ্য
হইতে বিগত ইং ৫১১০১৫০ তারিখে কমবেশ ১২৭/২৮ দুই কাঠা তেব ছটাক
আটাইন চক্ষায়ার ফিট জমি ঐ শান্তি শাল বধেবাগাখায়েব শ্রী শ্রমতী বেগু
দেবীকে এক ককতা বেজেটোবি কোবালাব দ্বাবা বিক্রয় কবিতা দিই এবং পবে
ইং ৪১১২১১৫০ তারিখেব পণে এক ককতা বেজেটোবি কোবালা মুলে কম
বেশ ১৪১/১৪ তাবি কাঠা পাঁচ ছটাক তচৌ চক্ষায়ার ফিট জমি ঐ মুকুল কাবি

কান্দি সরকার ও শ্রীমতী গুহা ষিণী সরকারকে কোবালা কবিয়া দিয়াছি । এইসকল
উক্ত ১২১ এক শত এক দাগের আমার বড়ি জমির মধ্য হইতে কমবেশ ১০১২
জি কাঠা ছয় ছটাক দুই স্কায়ার ফিট জমি অর্ধে পুয়োজন বলতঃ বিক্রয়
কবিবার ঘোষণা করায় অত্র কোবালা গ্রহিতা আপনি ঐ ১০১২ জি কাঠা ছয়
ছটাক দুই স্কায়ার ফিট জমি বর্তমান সরকারী বাজার মূল্য প্রতি কাঠা ১১০০
এক শত টাকা পণে ধরিদেছ হইলে আমি আপনাব পুয়াবে সীকৃত ও সম্মত
হইয়া আপনাব নিকট হইতে গত ২৪/৭/৫৫ তারিখে পণের ক্ষেত্রে বায়না
বাবদ ৫০১ পাঁচ শত এক টাকা গুলি কবিয়াছি এবং অত্র তারিখে পণের বড়ি
৩২৪৮১০ জি হাজার দুই শত চৌদ্দ টাকা আট আনা টাকা অর্থাৎ নিম্ন তপসিল
লিখিত মত পণের সম্পূর্ণ টাকা আপনাব নিকট হইতে কবিয়া পাইয়া নিম্নের ,ক,
তপসিলে বিশদ রূপে বর্ণিত ও অত্র সম্মত প্রচানের সাগ বৃৎ এ বৃদ্ধিত কমবেশ
'০৫২৫ মূল্য পাঁচ দুই পাঁচ শতক জমি যাহা স্থানীয় মাপে কমবেশী ১০১২ জি
কাঠা ছয় ছটাক দুই স্কায়ার ফিট জমি সম্পূর্ণ নির্দায় ও নির্দোষ অবস্থায়
আপনাকে বিক্রয় কবিয়া দিয়া আপনাব বরাবর অত্র সাক বিক্রয় কোবালা সহিও
সম্পাদন কবিয়া দিলাম ও বিক্রীত জমিতে দখল দিয়া দিলাম । বিক্রীত অত্র
কোবালা জমি আমি কখনও অন্য কাহারও নিকট দান বিক্রয় , শীল দাবা
স্থান্য কবি নাই বা কোন প্রকার মর্গেজ দাবা দায়াবদ্ধ কবি নাই বা অন্য
কাহারও সহিত বিক্রয় কবির বলিচা কোন এগুমেন্ট কবি নাই । উহা সর্বতো
ভাবে নির্দায় ও নির্দোষ অবস্থায় আছে এবং উহাতে আমার সম্পূর্ণ বিক্রয় যোগ্য
স্বত্বাধিকার আছে । যদ্যপি উক্ত উক্তি সম্বন্ধে মতের কোন উক্তি মিথ্যা
প্রতিপন্ন হয় বা আমার পক্ষে কোন তথ্যের প্রকাশ পায় এবং উক্ত আপনাকে
কোন রূপ ক্ষতি গুলি হইতে হয় তাহা হইলে উক্ত ক্ষতি আমি গুলি গোঁড়াদি
ওয়াবিশান গুল্যভিবিজ্ঞ গন্যকমে পূরণ কবিতে আইনতঃ বাধ্য বুলিলাম । আবুও

Sau lab Kumar

আবুও প্রকাশ থাকে অত্র বিক্রীত সম্পত্তি সমূহে আমার আবু কোন নব্বিক বা দাবী দাবুনাই। এতদর্থে সুলু পব্বীবে নুছায় অনোবু বিনানুব্বোধে অত্র সাক বিক্রম কোবাল্লা সহি ও সম্পাদন ও বেজেফটা বি কবিয়া দিলাম। ইতি সন ১৯৫৫ সালেবু ১৯শে সেপ্টেম্বর বাংলা সন ১৩৬২ সালেবু ২৩রা আশ্বিন।

ক, তপশিল বিক্রীত সম্পত্তির পবিচয়।

জেলা ২৪ পব্বগনা পব্বগনা খানপুর সববেজেফটা বি আঙ্গিপুর থানা সদর টোলিগজঃ অত্র জেলা কালেকটরাবিবু ১৫১ নং তোজি ডড চক হাটবিয়া অনুগত বেঃ নাঃ নং ৬, জেঃ এলঃ নং ৩৪, মোজা বাদে ব্যায়ুপুর গ্রামে অবস্থিত এবং উক্ত মোজাবু ২৫৯ নং ঋতিয়ান ডড ১২১ এক শত একু দাগেবু জমি জমাবু অনুগত উক্ত তোজিবু মাসিক জমিদার বাঙ্গিগজঃ ৪৮ নং গড়িয়াহাট বোড নিবানী জ্বিত ব্যাজেবু নিঃ নিঃহী অধীন ব্যায়তস্বিত্বিবান সুলেবু এক বনে কমবেশী ০৫২৫ শনা পাঁচ দুই পাঁচ শতক স্থানীয় মাপে কমবেশ ১৩১২ তিন কাঠা ছয় ছটাক দুই শ্কায়াবু ফিট বাগান জমি যাহা অত্র সমুগিত নক্সায় লান বুঃ এ বুজিত হইন

Subarni

এবং উহাবু হাব্বাহাবি খাজনা ১০ চাবি থানা পশ্চিমবক সব্বকাবু পকে ২৪ পব্বগনা বু কালেকটরাবু বাহাদুর সেবেয়াবু দেয় হইতেছে। জমিদারেবু ঋতিয়ান নং ৭৪, উক্ত বিক্রীত জমিবুসমূহ সহ সৎনগ্ন প্র্যান কোবাল্লাবু একাংশ গন্য হইল। উক্ত জমিবু চৌহদি ৪-

উত্তর - - ১০' দশ ফুট প্রশস্ত গুইডেট ব্যায়া, ঐ ব্যায়াবু উত্তবে মুরুল কাতি ও সুমাসিনী সব্বকাবুবু পাকা বাটী।

Subarni

দক্ষিণ - - ১১৬' মোগ ফুট প্রশস্ত বাদে ব্যায়ুপুর (সিউনিশিগাম) বোড।
 পশ্চিম - - অত্র দাগিলেবু দাজাবু বিজ ১২১ নং দাগেবু জমি।
 পূর্ব - - কাঙ্গিপদ নাহাবু পাকা বাটী।

Santosh Kumar Banerjee

পণের টাকার জায় ।

ইং ২৪১৭১৫৫ তাব্বিখে বায়না বাকদ অগ্নিম সওয়া --- ৫০১ টাকা ।

অদ্য ১০০ টাকার নোট ৩২ কেজায় --	৩২০০
,, ১০ টাকার নোট ১ কেজায় ---	১০
,, খুব্যা -----	৪১১০

৩২১৪১১০ টাকা

মোট -- ৩৭১৫১১০ টাকা মাত্র

মং ডিন হাজারু গাত মত পোনের টাকা পাট জানা মাত্র পাইলাম।

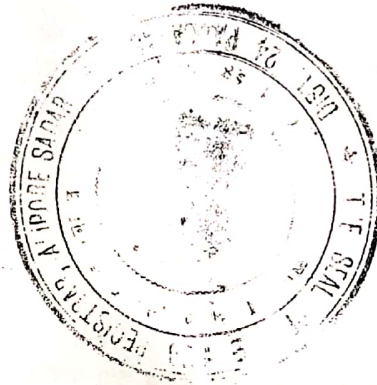
Santosh Kumar Banerjee

ইমাদি

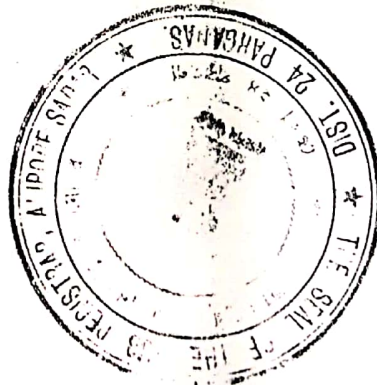
Prabodh Chandre Ghos
Munlian Al 7
19.7.55

টাইপকাবুক
নিয়োগদার নিউজ কোর্সে
কলিকাতা

Satish Chandra Das
20/2 A Chetlakhata
Road
Ram Chandra Das
Plaster.
19.9.55



Sub-Registrar Alipore Sadar.



Sub-Registrar Alipore Sadar. 22/9/55.

Handwritten signature or initials

N=181
Book No. *112*
Volume No. *112*
Pages *208 to 212*
Serial No. *6971*
The Year *1955*

PLAN OF A PORTION OF

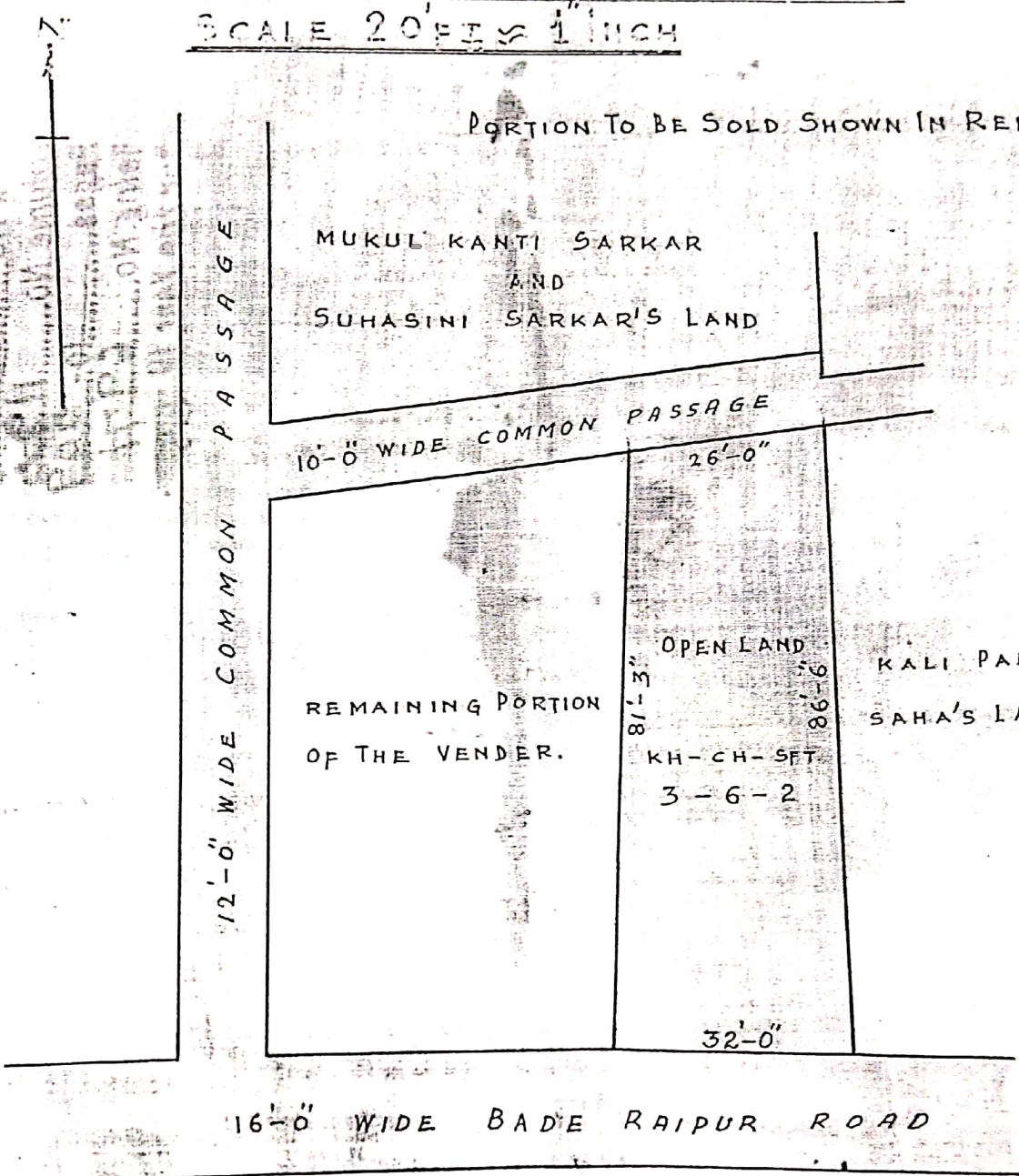
DAG NO. 121, KHATIAN NO 259

MOUJA BADE RAIPUR, THANA

TOLLY GUNGE, DIST. 24 PARGANAS

SCALE 20' FEET = 1" INCH

PORTION TO BE SOLD SHOWN IN RED...



Handwritten signature or name

SURVEYOR

OF 4 PORTION OF


THE NO. 121, NATHAN HOUSE
MOUNTA GARDEN, BANGALORE, INDIA

THE SUNDAY, 19th JANUARY 1953

MUKUL KANT BARKER
SUHASINI BARKER'S LADY

Page No. 11928
Serial No. 6974
19th JAN 19 1953

Plan attached to



REMAINING PORTION
OF THE VENDOR

Sub-Registered at

UP - 11